

# Legend: Safety plan for Planpincieux for ice avalanches from the Planpincieux Glacier

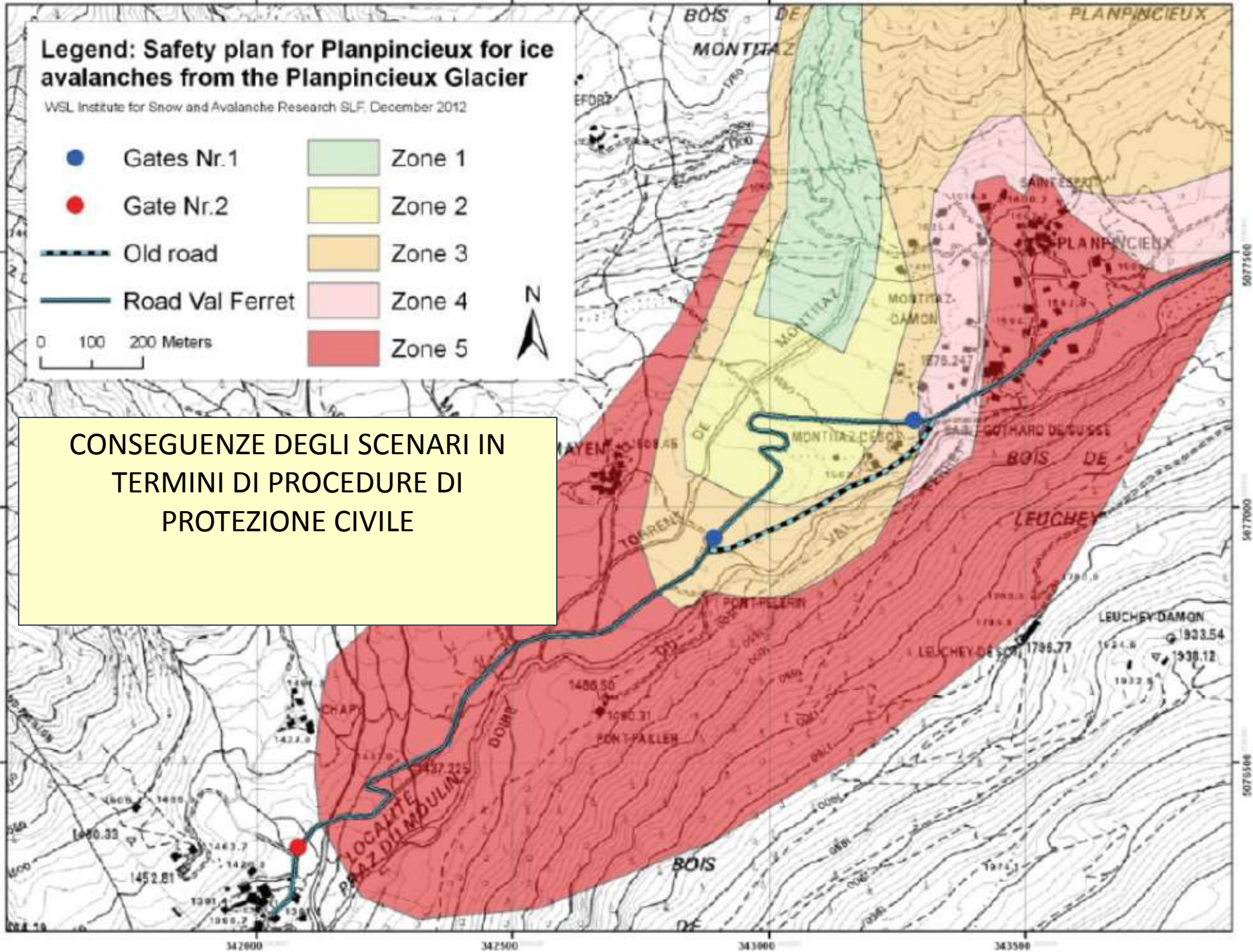
WSL Institute for Snow and Avalanche Research SLF, December 2012

- Gates Nr.1
- Gate Nr.2
- Old road
- Road Val Ferret
- Zone 1
- Zone 2
- Zone 3
- Zone 4
- Zone 5

0 100 200 Meters



CONSEGUENZE DEGLI SCENARI IN  
TERMINI DI PROCEDURE DI  
PROTEZIONE CIVILE



Local avalanche danger level Val Ferret:

Ice avalanche volume Planpincieux Glacier:

20'000 m<sup>3</sup>

200'000 m<sup>3</sup>

1 million m<sup>3</sup>

	Local avalanche danger level Val Ferret:	20'000 m <sup>3</sup>	200'000 m <sup>3</sup>	1 million m <sup>3</sup>
Sommer	None (track free of snow)	Exclusion of zone 1	Exclusion of zones 1 and 2. Curfew zone 3 <sup>c)</sup> .	Exclusion <sup>a)</sup> of zones 1, 2, 3, 4 and 5.
Winter	1 Low	Exclusion of zone 1	Exclusion of zones 1, 2 and 3. Curfew zone 4.	Exclusion <sup>a)</sup> of zones 1, 2, 3, 4 and 5.
	2 Moderate	Exclusion of zone 1	Exclusion of zones 1, 2 and 3. Curfew zone 4.	Exclusion <sup>a)</sup> of zones 1, 2, 3, 4 and 5.
	3 Considerable	Exclusion of zones 1 and 2 <sup>b)</sup>	Exclusion of zones 1, 2, 3 and 4. Curfew zone 5.	Exclusion <sup>a)</sup> of zones 1, 2, 3, 4 and 5.
	4 High	Exclusion of zones 1, 2 and 3. Curfew zone 4	Exclusion <sup>a)</sup> of zones 1, 2, 3, 4 and 5.	Exclusion <sup>a)</sup> of zones 1, 2, 3, 4 and 5.
	5 Very high	Exclusion <sup>a)</sup> of zones 1, 2, 3, 4 and 5.	Exclusion of zones 1, 2, 3, 4 and 5.	Exclusion <sup>a)</sup> of zones 1, 2, 3, 4 and 5.

## SITUAZIONE ESTIVA (assenza di neve)

Velocità  
«normali»

NORMALE  
APERTURA  
DELLA  
STRADA

Velocità  
«anomale»

FINESTRE DI ACCESSO  
ACCESSO CONTROLLATO  
CON GUARDIANIA

ACCESSO STRADA DELLA  
MONTITAZ (ASFALTATA)

## SITUAZIONE INVERNALE

Velocità  
«normali»

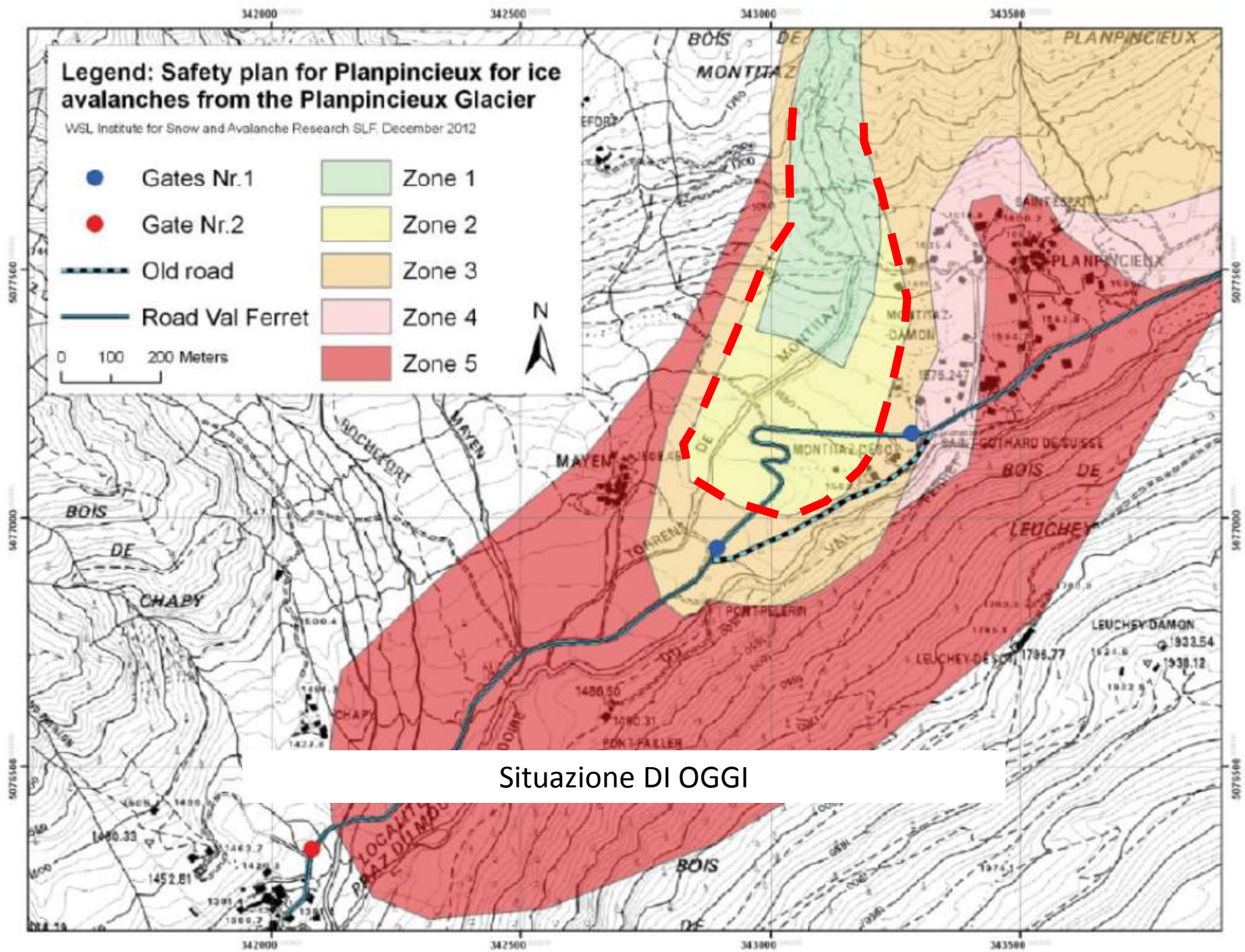
NORMALE GESTIONE  
APERTURA/CHIUSURA IN  
BASE AL PERICOLO  
VALANGHE (VALUTAZIONE  
CLV)

Velocità  
«anomale»

VALUTAZIONE  
LOCALE  
DEL PERICOLO VALANGHE

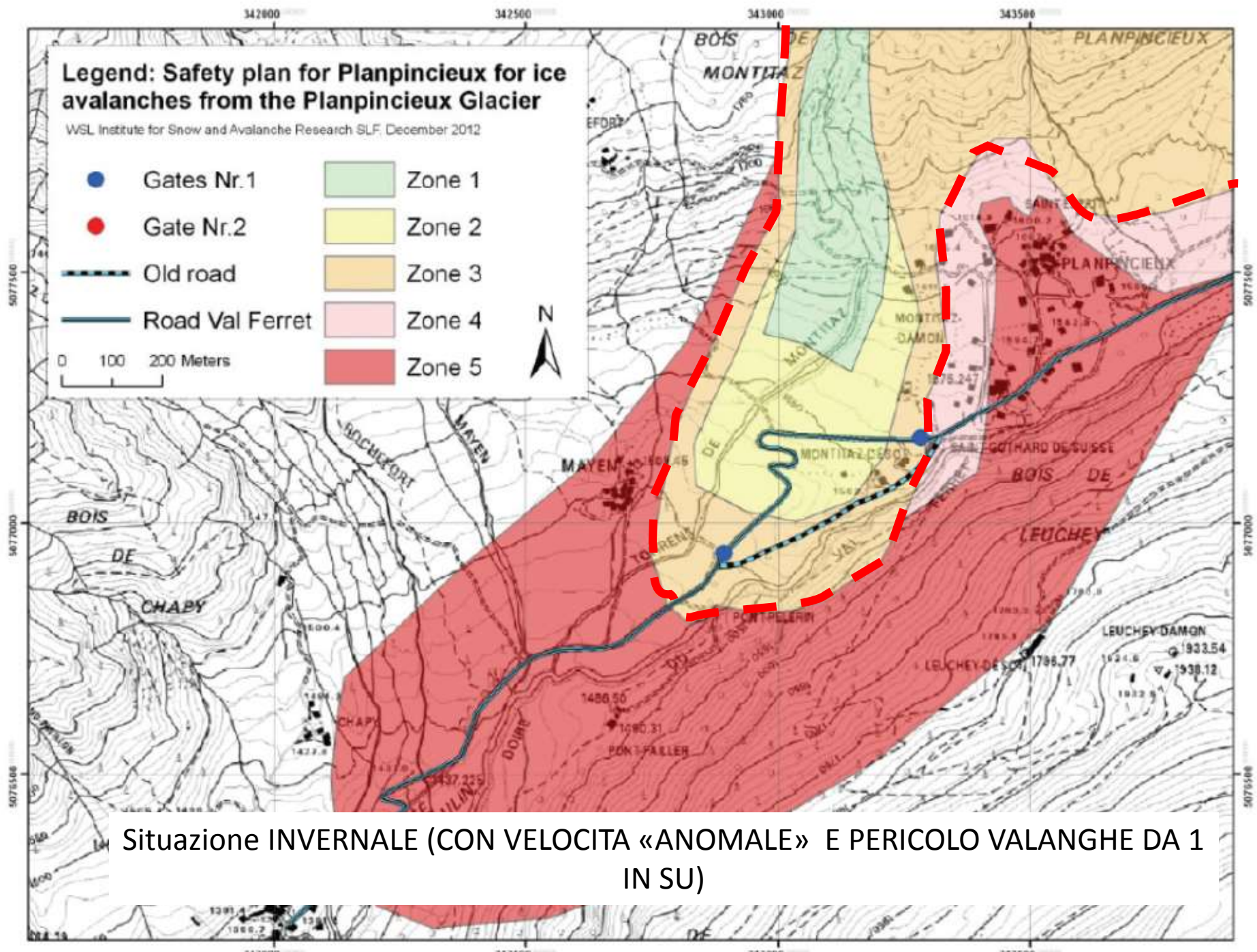
POSSIBILE CHIUSURA ED  
EVACUAZIONE/





Situazione DI OGGI





Situazione INVERNALE (CON VELOCITA «ANOMALE» E PERICOLO VALANGHE DA 1 IN SU)

## Procedure e provvedimenti per garantire la viabilità e l'accesso

- Utilizzo strada di Montitaz (previa asfaltatura entro apertura stagione invernale 7/8 dicembre)
- Traffico leggero ad anello (salita dalla strada di Montitaz e discesa dalla strada comunale – eccetto mezzi pesanti)
- Richiesto approfondimento specifico degli scenari a SLF (tempistica circa 6 settimane)
- Richiesto alla Regione e tramite protezione sostegno per le attività svolte fino ad ora e quelle che si svolgeranno in futuro